



РОССИЙСКАЯ ФЕДЕРАЦИЯ
Липецкая область
г. Липецк
Открытое акционерное общество
«Проектный институт
«ЛИПЕЦКГРАЖДАНПРОЕКТ»



*Генеральный план сельского поселения Добринский
сельсовет Добринского муниципального района Липецкой
области Российской Федерации*

Книга 1. Положение о территориальном планировании

13017

Заместитель директора по производству

И.В. Позднякова

Главный инженер проекта

Г.Б. Ботова

Утверждено:

Советом депутатов сельского поселения

Добринский сельсовет

Добринского района

Липецкой области

Решение № 133 - РС от 16.11.2017

2015




Состав градостроительной документации территориального планирования

№ тома	Наименование	Примечания
Генеральный план сельского поселения Добринский сельсовет Добринского муниципального района Липецкой области Российской Федерации		
ПЗ	Книга 1. Положение о территориальном планировании	
	Книга 2. Материалы по обоснованию	
	Графическая часть 1. Вариант для служебного пользования	ДСП № 2015-13017/1÷ ДСП № 2015-13017/10
	Графическая часть 2. Вариант для открытой публикации	
	Электронная версия проекта для служебного пользования - CD диск	
	Электронная версия проекта для открытой публикации - CD диск	

						13017			
Изм.	Кол.уч.	Лист	№ док.	Подпись	Дата				
						Состав градостроительной документации территориального планирования	Стадия	Лист	Листов
							П	1	1
Н.контр.	Вишнякова						ОАО «ЛИПЕЦКГРАЖДАНПРОЕКТ»		
ГИП	Ботова								

Графическая часть

№ листа	Название листа	Масштаб	Примечание
	Генеральный план. К материалам по обоснованию:		
1	Схема расположения сельского поселения Добринский сельсовет на территории Добринского района. Карта границ поселения и населенных пунктов, входящих в состав поселения.	М 1:25000	ДСП № 2015-13017/1
2	Карта современного состояния, использования и комплексная оценка территории сельского поселения Добринский сельсовет.	М 1:25000	ДСП № 2015-13017/2
3	Карта современного использования территорий и местоположения существующих объектов местного, регионального и федерального значения в населенных пунктах сельского поселения Добринский сельсовет. п. Добринка д. Федоровка, д. Воскресеновка.	М 1:5000	ДСП № 2015-13017/3
4	Карта современного использования территорий и местоположения существующих объектов местного, регионального и федерального значения в населенных пунктах сельского поселения Добринский сельсовет. д. Наливкино, д. Никанорово, п. Брянский, д. Скучай.	М 1:5000	ДСП № 2015-13017/4
5	Карта современного использования территорий и местоположения существующих объектов местного, регионального и федерального значения в населенных пунктах сельского поселения Добринский сельсовет. с. Сафоново, д. Киньшино, п. свх. Кооператор.	М 1:5000	ДСП № 2015-13017/5
	Генеральный план. К положению о территориальном планировании:		
6	Карта функционального зонирования, транспортной инфраструктуры, планируемых границ населенных пунктов и планируемого размещения объектов федерального, регионального и местного значения на территории сельского поселения Добринский сельсовет.	М 1:25000	ДСП № 2015-13017/6
6	Карта функционального зонирования, транспортной инфраструктуры, планируемых границ населенных пунктов и планируемого размещения объектов федерального, регионального и местного значения на территории сельского поселения Добринский сельсовет.	б/м	



						13017		
Изм.	Кол.уч.	Лист	№ док.	Подпись	Дата			
Графическая часть						Стадия	Лист	Листов
						П	1	2
						ОАО «ЛИПЕЦКГРАЖДАНПРОЕКТ»		
								
Н.контр.	Вишнякова							
ГИП	Ботова							

№ листа	Название листа	Масштаб	Примечание
7	Карта функционального зонирования, транспортной инфраструктуры и планируемого размещения объектов федерального, регионального и местного значения на территории населенных пунктов. п. Добринка, д. Воскресеновка, д. Федоровка.	М 1:5000	ДСП 2015-13017/7
7	Карта функционального зонирования, транспортной инфраструктуры и планируемого размещения объектов федерального, регионального и местного значения на территории населенных пунктов. п. Добринка, д. Воскресеновка, д. Федоровка.	б/м	
8	Карта функционального зонирования, транспортной инфраструктуры и планируемого размещения объектов федерального, регионального и местного значения на территории населенных пунктов. д. Наливкино, д. Никанорово, п. Брянский, д. Скучай.	М 1:5000	ДСП № 2015-13017/8
8	Карта функционального зонирования, транспортной инфраструктуры и планируемого размещения объектов федерального, регионального и местного значения на территории населенных пунктов. д. Наливкино, д. Никанорово, п. Брянский, д. Скучай.	б/м	
9	Карта функционального зонирования, транспортной инфраструктуры и планируемого размещения объектов федерального, регионального и местного значения на территории населенных пунктов. с. Сафоново, д. Киньшино, п. свх. Кооператор.	М 1:5000	ДСП № 2015-13017/9
9	Карта функционального зонирования, транспортной инфраструктуры и планируемого размещения объектов федерального, регионального и местного значения на территории населенных пунктов. с. Сафоново, д. Киньшино, п. свх. Кооператор.	б/м	
10	Карта инженерной инфраструктуры территории сельского поселения Добринский сельсовет.	М 1:25000	ДСП № 2015-13017/10
11	Карта инженерной инфраструктуры территорий населенных пунктов. п. Добринка, д. Воскресеновка, д. Федоровка.	М 1:5000	ДСП № 2015-13017/11
12	Карта инженерной инфраструктуры территорий населенных пунктов д. Наливкино, д. Никанорово, п. Брянский, д. Скучай.	М 1:5000	ДСП № 2015-13017/12
13	Карта инженерной инфраструктуры территорий населенных пунктов. с. Сафоново, д. Киньшино, п. свх. Кооператор.	М 1:5000	ДСП № 2015-13017/13

						13017	Лист
							2
Изм.	Кол.уч.	Лист	№ док.	Подпись	Дата		

Содержание книги 1:

Введение.....	
1 Цели и задачи территориального планирования.....	
2 Перечень мероприятий по территориальному планированию.....	
2.1 Мероприятия по оптимизации административно-территориального устройства сельского поселения.....	
2.2 Мероприятия по планировочной организации и функциональному зонированию территории сельского поселения и населенных пунктов.....	
2.3 Сведения о видах, назначении и наименованиях планируемых для размещения на территории сельского поселения объектов федерального значения, объектов регионального значения.....	
2.3.1 Объекты федерального значения.....	
2.3.2 Объекты регионального значения.....	
2.4 Сведения о видах, назначении и наименованиях планируемых для размещения объектов местного значения муниципального района, объектов местного значения поселения, их основные характеристики, их местоположение.....	
2.4.1 Обеспечение территории сельского поселения объектами жилищного строительства.....	
2.4.2 Обеспечение территории сельского поселения объектами промышленности и агропромышленного комплекса.....	
2.4.3 Строительство социальных и культурно-бытовых объектов местного значения.....	
Учреждения образования.....	
Учреждение здравоохранения.....	
Объекты физической культуры и спорта.....	
Предприятия торговли, общественного питания, бытового обслуживания.....	
Предприятия коммунального обслуживания.....	
2.4.4 Обеспечение территории сельского поселения объектами массового отдыха жителей поселения, благоустройства и озеленения.....	
2.4.5 Обеспечение территории сельского поселения объектами транспортной инфраструктуры.....	

						13017			
Изм.	Кол.уч.	Лист	№ док.	Подпись	Дата				
						Содержание книги 1	Стадия	Лист	Листов
							П	1	2
							 ОАО «ЛИПЕЦКГРАЖДАНПРОЕКТ»		
Разработал	Кружилина								
Н.контр.	Вишнякова								
ГИП	Ботова								

2.4.6 Мероприятия по инженерной подготовке территории сельского поселения.....	
2.4.7 Мероприятия по модернизации и развитию инженерной инфраструктуры сельского поселения.....	
2.4.8 Мероприятия по санитарной очистке территории сельского поселения.....	
2.4.9 Обеспечение территории сельского поселения объектами специального назначения	
2.4.10 Мероприятия по охране окружающей среды.....	
Мероприятия по охране атмосферного воздуха.....	
Мероприятия по охране земельных ресурсов и почвенного покрова.....	
Мероприятия по охране водных объектов.....	
3 Основные технико-экономические показатели.....	
Заключение.....	

Введение

Генеральный план сельского поселения Добринский сельсовет Добринского муниципального района Липецкой области Российской Федерации разработан в соответствии с муниципальным контрактом, заключенным с администрацией сельского поселения Добринский сельсовет Добринского муниципального района Липецкой области.

В составе генерального плана сельского поселения разработаны генеральные планы населенных пунктов, необходимые для регулирования градостроительной деятельности непосредственно на их территориях.

При разработке проекта использована действующая законодательно-нормативная и методическая документация (см. приложение - литература), а также данные администрации сельского поселения, отделов администрации района и других источников информации.

Генеральные планы сельского поселения и населенных пунктов разработаны на основе топографических планов масштаба 1:25000; 1:10000 и 1:2000, выполненных ФГУП «Московское Ордена Трудового Красного Знамени аэрогеодезическое предприятие» в 2011 - 2012 годах.

Проект выполнен с применением компьютерных технологий в программе AutoCAD.

Расчетные сроки проекта следующие:

Исходный год - 2015 г.

I очередь - 2025 г.

Расчетный срок - 2035 г.

Градостроительный прогноз - до 2045 г.

Авторский коллектив:

Главный архитектор института		Рекис В.К.
Главный инженер проекта		Ботова Г.Б.
Начальник АСО		Ещенко Т.П.
Начальник ОИО		Ивашова Л.И.
Гл. специалист архитектор, руководитель архитектурно-планировочной группы		Виноградов А. В.
/Ведущий архитектор		Бельских Ю.С.
/Архитектор		Кружилина Д.В.
Руководитель группы экологов		Пучнина О.Н.
Руководитель группы ВК		Щедрина Т.А.
Руководитель группы ОВ		Дмитриева В.Ю.
Руководитель группы ЭС		Дежемесов А.А.
Руководитель группы связи		Порошин В.М.
Руководитель группы газоснабжения		Новичихина Г.Е.

13017

Изм.	Кол.уч.	Лист	№ док.	Подпись	Дата	13017		
						Стадия	Лист	Листов
						П	1	37
Разработал	Кружилина					 ОАО «ЛИПЕЦКГРАЖДАНПРОЕКТ»		
Н.контр.	Вишнякова							
ГИП	Ботова							

Положение о территориальном планировании

Генеральный план является правовым актом территориального планирования муниципального уровня, на основании которого юридически обоснованно осуществляются последующие этапы градостроительной деятельности на территории сельского поселения:

- разработка и утверждение плана реализации Генерального плана;
- разработка и утверждение планов и программ комплексного развития систем коммунальной инфраструктуры;
- подготовка проекта и принятие нормативного правового акта градостроительного зонирования - правил землепользования и застройки с установлением градостроительных регламентов;
- подготовка и утверждение документации по планировке территорий первоочередного и последующего освоения;
- подготовка градостроительных планов земельных участков, обязательных при проведении инвестиционных торгов и подготовки проектной документации для строительства;

Согласно действующему законодательству генеральными планами муниципальных образований - сельских поселений устанавливаются и утверждаются:

- функциональное зонирование территории;
- границы зон планируемого размещения объектов капитального строительства муниципального уровня;
- границы зон с особыми условиями использования территорий местного значения;
- содержатся или могут содержаться предложения по установлению на уровне субъекта Российской Федерации:
 - границ земель, относящихся к категории «земли сельскохозяйственного назначения»;
 - границ зон планируемого размещения объектов капитального строительства регионального уровня;
 - границ зон с особыми условиями использования территорий регионального значения;
 - содержатся или могут содержаться предложения по установлению на уровне Российской Федерации:
 - границ категорий земель, относящихся к компетенции федеральных органов;
 - границ зон планируемого размещения объектов капитального строительства федерального уровня;
 - границ зон с особыми условиями использования территорий федерального значения.

Состав и содержание проекта отвечают требованиям Градостроительного кодекса Российской Федерации и детализированы Техническим заданием, утвержденным заказчиком проекта - администрацией Добринского сельского поселения Добринского муниципального района Липецкой области.

						13017	Лист
							2
Изм.	Кол.уч.	Лист	№ док.	Подпись	Дата		

В проекте Генерального плана также внимание уделялось анализу факторов регионального уровня, определяющих особенности развития территории поселения, в том числе:

- анализу местоположения в системе территории района и области;
- проработке вариантных решений размещения объектов местного значения.

1 Цели и задачи территориального планирования

Цели территориального планирования

Основными целями территориального планирования при разработке Генерального плана сельского поселения Добринский сельсовет являются:

- обеспечение экологической безопасности и снижение уровня негативного воздействия хозяйственной деятельности на окружающую среду;
- сохранение и регенерация исторического и культурного наследия, создание условий для развития туризма и отдыха населения;
- улучшение жилищных условий населения и качества жилищного фонда, повышение комплексности и разнообразия жилой застройки;
- развитие и совершенствование системы обслуживания населения;
- создание условий для миграционной привлекательности поселения, увеличение естественного прироста населения;
- реорганизация и эффективное использование производственных и коммунальных территорий;
- обеспечение устойчивого развития территории;
- повышение качества среды жизнедеятельности человека;
- развитие инженерной, транспортной и социальной инфраструктур;
- сохранение и улучшение природной составляющей территории.

Территориальное планирование поселения основано на следующих принципах:

- обеспечение сохранности и восстановление природного ландшафта территории, его природно-географических особенностей, а также памятников археологии и культуры;
- оптимальное сочетание и развитие различных функциональных зон, включая жилую, общественно-деловую, рекреационную и производственную;
- устойчивое развитие территории за счет рационального природопользования и охраны природных ресурсов в интересах настоящего и будущего поколений.

						13017	Лист
							4
Изм.	Кол.уч.	Лист	№ док.	Подпись	Дата		

Территориальное планирование в Генеральном плане направлено на:

- стабилизацию на расчетный срок Генерального плана (2035 год) сельского поселения общей численности населения за счет снижения смертности, увеличения рождаемости и миграционного прироста;
- повышение качества жизни жителей с достижением по основным показателям высоких стандартов, прежде всего по обеспечению жителей жилищным фондом до 2035 года в размере до 26,5 кв. метров общей площади на человека, доведением количества учреждений социальной сферы (здравоохранение, образование, физкультура и спорт, социальная защита населения и т.д.) до нормативного уровня;
- сохранение, развитие сельскохозяйственного профиля и восстановление перерабатывающих производств, как основы устойчивого развития поселения;
- улучшение медицинского, социального и культурно-бытового обслуживания населения;
- развитие сферы обслуживания, торговли;
- увеличение объемов финансирования нового строительства и реконструкции объектов инженерной и транспортной инфраструктуры, социально значимых объектов обслуживания населения, социального жилья, а также капитального ремонта жилищного фонда;
- реконструкцию, модернизацию, территориальную кооперацию и благоустройство предприятий и организаций сельскохозяйственного комплекса;
- благоустройство коммунально-складских зон с учетом размещения в них малых предприятий с экологически чистым производственным циклом;
- организация удобной транспортной инфраструктуры.

Задачи территориального планирования

Реализация указанных целей осуществляется посредством решения следующих задач:

1. Разработка оптимальной функционально-планировочной структуры поселения, создающей предпосылки для гармоничного и устойчивого развития территории, для последующей разработки градостроительного зонирования, подготовки правил землепользования и застройки.
2. Определение системы параметров развития поселения, обеспечивающей взаимосогласованную и сбалансированную динамику градостроительных, инфраструктурных, природных, социальных и других компонентов развития.
3. Подготовка перечня первоочередных мероприятий и действий по обеспечению инвестиционной привлекательности поселения при условии сохранения окружающей природной среды и создания соответствующей нормативно-правовой базы инвестиционно-строительной деятельности.
4. Существенное повышение эффективности использования и качества среды ранее освоенных территорий, путем комплексной реконструкции территорий с повышением плотности их застройки в пределах нормативных требований, обеспечения их дополнительными ресурсами

						13017	Лист
							5
Изм.	Кол.уч.	Лист	№ док.	Подпись	Дата		

застройке рабочими проектами должны быть предусмотрены гаражи или хоз. постройки для каждой квартиры.

В границах функциональных зон, определенных генеральным планом населенных пунктов, при разработке правил землепользования и застройки должны быть установлены территориальные зоны, для которых определены границы и установлены градостроительные регламенты.

2.3. Сведения о видах, назначении и наименованиях планируемых для размещения на территории сельского поселения объектов федерального значения, объектов регионального значения.

При осуществлении территориального планирования Добринского сельского поселения учтено размещение существующих объектов федерального, регионального и районного значения, а также предусмотренных Схемami территориального планирования Липецкой области и Добринского района.

2.3.1 Объекты федерального значения

Через сельское поселение с северо-запада на юго-восток проходит магистральная железная дорога Грязи-Поворино, которая соединяет пассажирским сообщением п. Добринка с городами области и России. Протяженность железной дороги по территории сельского поселения составляет 13 км. На территории сельского поселения расположена Пассажирская станция проходного типа «Добринка» Мичуринского отделения ЮВЖД - филиал ОАО РЖД. Она размещается в центре поселка. На станции есть грузовой двор, здание вокзала. Пересечение улиц и дорог с железнодорожной магистралью осуществляется в одном уровне. Ближайшая станция на севере - ст. Пластица, на юге - ст. Стрелецкая.

Также к объектам федеральной собственности относятся земли водного фонда - р. Чамлык и реки Пловутка и Плата.

В соответствии с утвержденной Схемой территориального планирования Липецкой области объекты федерального значения на территории поселения не планируются.

						13017	Лист
							15
Изм.	Кол.уч.	Лист	№ док.	Подпись	Дата		

1	Участок № 1 Территория для малоэтажной индивидуальной жилой застройки	п. Добринка	14,44	7,22	-	администрация сельского поселения и инвестор
2	Площадка № 1 Территория для малоэтажной индивидуальной жилой застройки	п. Добринка	13,99	7	-	администрация сельского поселения и инвестор
3	Площадка № 2 Территория для малоэтажной индивидуальной жилой застройки	п. Добринка	0,8	0,4	-	администрация сельского поселения и инвестор
4	Площадка № 3 Территория для малоэтажной индивидуальной жилой застройки	п. Добринка	3,65	1,82	-	администрация сельского поселения и инвестор
5	Площадка № 4 Территория для малоэтажной индивидуальной жилой застройки	п. Добринка	3,65	1,82	-	администрация сельского поселения и инвестор
6	Площадка № 8 Предлагается как резерв для строительства малоэтажной индивидуальной жилой застройки	п. Добринка	-	-	6,6	администрация сельского поселения и инвестор
7	Площадка № 10 Предлагается как резерв для строительства малоэтажной индивидуальной жилой застройки	п. Добринка	-	-	1,92	администрация сельского поселения и инвестор
8	Площадка № 11 Предлагается как резерв для строительства малоэтажной индивидуальной жилой застройки	п. Добринка	-	-	1,4	администрация сельского поселения и инвестор
9	Площадка № 12 Предлагается как резерв для строительства малоэтажной индивидуальной жилой застройки	п. Добринка	-	-	7,2	администрация сельского поселения и инвестор

						13017	Лист
Изм.	Кол.уч.	Лист	№ док.	Подпись	Дата		20

- упорядочение транзитного автомобильного движения по населенным пунктам с учетом классификации улиц и дорог;
- благоустройство дорог и улиц;
- применение качественного дорожного покрытия;
- посадка зеленых насаждений, обладающих несложным уходом и высокой продуктивностью по поглощению токсичных газов и очистке от пыли.

Зеленые насаждения играют значительную роль не только для минимизации транспортных выбросов, но и обладают свойствами улучшить экологическую и эстетическую обстановку на территории поселения и населенных пунктов.

Проектом предусматривается сохранение, развитие и реконструкция существующих зеленых насаждений, а также создание новых бульваров и скверов в жилых зонах, создание зеленых рекреаций.

Почвоохранные мероприятия - Инженерно-геологические процессы на проектируемой территории возможны в виде плоскостной водной эрозии, приводящей к смыву почв. Оползневые процессы могут быть развиты локально.

Проектирование оснований зданий и сооружений без соответствующих инженерно-геологических изысканий и обоснований не допускается. Требуется проведение комплекса работ и мероприятий по предотвращению эрозии и смыва почв.

Загрязнение почв происходит за счет оседающих на почву загрязняющих веществ из атмосферных выбросов, которые в дальнейшем проникают в грунтовые и поверхностные воды. Наибольшее загрязнение почв отмечается в зоне промышленно-коммунальных и сельскохозяйственных объектов и в полосе примыкания к улицам и проездам.

При разработке генерального плана предусмотрены мероприятия по минимизации негативного воздействия на природно-территориальный комплекс. Для этого проводится инженерная подготовка территории, включающая в себя организацию поверхностного стока, работы по защите территории от негативных инженерно-геологических процессов, благоустройство и санитарную очистку территории.

Для обеспечения нормального поверхностного водоотвода проектируются открытые лотки со сбросом воды в балки и овраги, пониженные места рельефа с использованием локальных очистных сооружений, исключающих загрязнение прилегающих территорий.

Обеспечение развития и совершенствования транспортной и инженерной инфраструктуры населенных пунктов, современное благоустройство и озеленение также позволит снизить уровень загрязнения почвенного покрова, обеспечит рациональное использование земельных ресурсов.

Водоохранные мероприятия - Характерной особенностью сельского поселения является наличие рек Чамлык, Плота, Пловутка и искусственно созданные пруды.

						13017	Лист
							35
Изм.	Кол.уч.	Лист	№ док.	Подпись	Дата		

Общая площадь земель с/х назначения	тыс. га	11,17	10,97
в том числе:			
- пашня	-/-	-	-
- сенокосы	-/-	-	-
- пастбища	-/-	-	-
- многолетние насаждения	-/-	-	-

Земли, занятые сельскохозяйственными предприятиями	-/-		
Общая площадь земель промышленности, транспорта, связи, энергетики, обороны	-/-	-	-
Общая площадь земель рекреации	-/-	-	-
Общая площадь земель особо охраняемых территорий и объектов	-/-	-	-
Общая площадь земель лесного фонда	-/-	-	-
Общая площадь земель водного фонда	-/-	-	-
Общая площадь земель запаса	-/-	-	-

**Основные технико-экономические показатели по населенным пунктам
Добринского сельского поселения**

№№ п/п	Наименование показателей	Един. измер.	Современное состояние на 2015 г.	Расчетный срок на (2035 г.)
1	2	3	4	5
1.	Территория			
1.1.	Общая площадь земель населенных пунктов	га	1751,6	1768,57
	В том числе: п. Добринка	га	1425,63	1442,60
	д. Федоровка	га	52,29	52,29
	д. Воскресеновка	га	45,29	45,29
	п. свх. Кооператор	га	36,94	36,94
	с. Сафоново	га	62,47	62,47
	д. Киньшино	га	54,27	54,27
	д. Наливкино	га	36,40	36,40
	д. Никанорово	га	11,98	11,98
	п. Брянский	га	17,88	17,88
	д. Скучай	га	2,45	2,45
	Распределение земель по видам использования в границах населенных пунктов:			
	Зона жилой застройки и приусадебных участков	га	701,32	874,34
	в том числе:			
	- многоквартирная застройка	га	16,56	27,87
	- усадебная застройка	га	684,92	846,59
	- коллективные сады и дачи			

						13017	Лист
							37
Изм.	Кол.уч.	Лист	№ док.	Подпись	Дата		

4.4	Магазины смешанных товаров	м ² торг.пл.	1485,5	1590,5
4.5	Магазины продовольственных товаров	м ² торг.пл.	1240,4	1345,4
4.6	Предприятия общественного питания - всего	пос. мест	148	178
4.7	Предприятия бытового обслуживания - всего	раб. мест	23	28
4.8	Бани	мест	70	75
4.9	Крытый рынок	м ² торг. пл.	11944,8	11944,8
4.10	Гостиница	мест	28	28

5.	Транспортная инфраструктура			
5.1.	Общая протяженность улично-дорожной сети	км.	-	-
5.2.	Площадь уличной сети	га	203,8	-
6.	Инженерная инфраструктура и благоустройство территории			
6.1.	Водоснабжение			
6.1.1	Водопотребление – всего,	м ³ /сут.	2829.0	4317.5
	в том числе: на хозяйственно-бытовые нужды	м ³ /сут.	2357.5	3453.0
6.1.2	Производительность водозаборных сооружений,	м ³ /сут.	1700-2200	3700.0
	в том числе: водозаборов подземных вод	м ³ /сут.	1700-2200	3700.0
6.1.3	Среднесуточное водопотребление на 1 чел.	л/сут. на чел.	210	210
6.1.4	Протяженность сетей	км	56.0	9.8
6.2.	Канализация			
6.2.1	Общее поступление сточных вод – всего,	м ³ /сут.	3745.4	2829.0
	в том числе: хозяйственно-бытовые сточные воды	м ³ /сут.	2357.5	2881.0
6.2.2	Производительность очистных сооружений канализации	м ³ /сут.	400	2642.0
6.2.3	Протяженность сетей	км	8.9	-
6.3	Электроснабжение			
6.3.1	Потребность в электроэнергии	т.кВт*ч/год	34320	37719
	В том числе:			
	на производственные нужды	т.кВт*ч/год	23338	25649
	на коммунальные нужды	т.кВт*ч/год	10982	12070
6.4.	Теплоснабжение			
6.4.1	Производительность локальных котельных(проектир.) – всего	МВт	нет данных	1,88
6.5.	Газоснабжение			
6.5.1	Часовое потребление газа	нм ³ /ч	8189,6*	9143,0
6.5.2	Годовое потребление газа	млн.м ³ /год	33,477	37,286
6.5.3	Годовое потребление условного топлива	тыс.т.у.т.	38,355	42,719
7.	Ритуальное обслуживание населения			
7.1.	Общее количество кладбищ	шт	3	2

						13017	Лист
							39
Изм.	Кол.уч.	Лист	№ док.	Подпись	Дата		

Порядок внесения изменений в генеральный план сельского поселения установлен Градостроительным кодексом РФ и Правилами землепользования и застройки сельского поселения.

						13017	<i>Лист</i>
							41
<i>Изм.</i>	<i>Кол.уч.</i>	<i>Лист</i>	<i>№ док.</i>	<i>Подпись</i>	<i>Дата</i>		